

## 1 localisation

canton	9 Renaison	commune	Ambière	code	Amb1
lieu	Collonge	précision			
nom					

## 2 description

piédestal	pierre ronde : meule	matériaux	pierre/métal		
socle		géologie	grès		
tablette		dimensions			
dé					
fût	octogonal base à cavets	détails			
croisillon	fer				
type	carrefour				
datation	XVIIe	état	modifiée	Typologie	I

## 3 iconographie

inscription				date	
blason					
écots, bubons, feuillages					
statuaire					

## 4 historique

histoire	datée XVIIe car angles à cavets				
----------	---------------------------------	--	--	--	--

plan terrier		cadastre napoléonien	D1 1828
--------------	--	----------------------	---------

5 illustrations



6 références

AD42 cadastre 1828  
clichés2022 MB

## 1 localisation

canton	9 Renaison	commune	Ambière	code	Amb2
lieu	Jaunnards	précision			
nom					

## 2 description

piédestal	socle monolithe bombé tablette monolithe à liseré	matériaux	pierre/métal		
socle		géologie	grès		
tablette		dimensions			
dé	faces rectangulaires verticales cintrées en partie supérieure orné de fuseaux : date ; blason ; inscription	détails			
fût	octogonal astragal au sommet				
croisillon	en fer				
type	carrefour				
datation	XVIIIe	état	modifiée	Typologie	I

## 3 iconographie

inscription	CLAUDE/SEPOL/....	date	1778
blason	écu aveugle		
écots, bubons, feuillages			
statuaire			

## 4 historique

histoire			
----------	--	--	--

plan terrier		cadastre napoléonien	A1/D1 1828
--------------	--	----------------------	------------

5 illustrations



6 références

AD42 cadastre 1828  
clichés2022 MB

## 1 localisation

canton	9 Renaison	commune	Ambière	code	Amb3
lieu	Hauteville	précision			
nom					

## 2 description

piédestal	socle maçonné tablette monolithe chanfreinée	matériaux	pierre/métal		
socle		géologie	grès		
tablette		dimensions			
dé	faces rectangulaires verticales cintrées en partie supérieure		détails		
fût	ocotgonal				
croisillon	fer				
type	carrefour				
datation	XVIIIe	état	modifiée	Typologie	I

## 3 iconographie

inscription		date	
blason			
écots, bubons, feuillages			
statuaire			

## 4 historique

histoire			
----------	--	--	--

plan terrier		cadastre napoléonien	D1 1828
--------------	--	----------------------	---------

**5 illustrations**



**6 références**

AD42 cadastre 1828  
clichés2022 MB

## 1 localisation

canton  commune  code   
lieu  précision   
nom

## 2 description

piédestal   
socle   
tablette   
matériaux   
géologie   
dimensions   
détails   
dé   
fût   
croisillon   
type   
datation  état  Typologie

## 3 iconographie





inscription  date   
blason   
écots, bubons, feuillages   
statuaire

## 4 historique

histoire

plan terrier  cadastre napoléonien

**5 illustrations**



**6 références**

clichés2022 MB





## 1 localisation

canton  commune  code   
lieu  précision   
nom

## 2 description

piédestal   
socle   
tablette   
matériaux   
géologie   
dimensions   
dé   
fût   
croisillon   
type   
datation  état  Typologie   
détails

## 3 iconographie

inscription  date   
blason   
écots, bubons, feuillages   
statuaire

## 4 historique

histoire

plan terrier  cadastre napoléonien

5 illustrations



6 références

AD42 cadastre 1828  
clichés2022 MB

## 1 localisation

canton	9 Renaison	commune	Champoly	code	Chy1
lieu	LesPiaulards	précision			
nom					

## 2 description

piédestal	piédestal maçonné de trois degrés socle maçonné tablette monolithe chanfreinée	matériaux	pierre		
socle		géologie	granite		
tablette		dimensions			
dé	cubique ; date		détails	H totale 4.8 m	
fût	tronconique ; tore à la base ; chapiteau au sommet				
croisillon	section ronde statuaire				
type	carrefour				
datation	XVIIe	état	conservée	Typologie	H1

## 3 iconographie



inscription		date	1627
blason			
écots, bubons, feuillages			
statuaire	Christ en croix ; Vierge sur console		

## 4 historique

histoire			
----------	--	--	--

plan terrier		cadastre napoléonien	B1 1823
--------------	--	----------------------	---------

5 illustrations



6 références

LB  
AD42 cadastre 1823  
AD42 inventaire LB 1111VT38  
clichésMB 2022

## 1 localisation

canton	9 Renaison	commune	Chérier	code	Chr1
lieu	Tour	précision			
nom					

## 2 description

piédestal	piédestal maçonné d'un degré socle maçonné tablette monolithe à cavet	matériaux	pierre/bois		
socle		géologie	granite/calcaire		
tablette		dimensions	fût 1,55 m chapiteau 50 cm		
dé	dé cubique aux angles à cavet	détails	chapiteau en calcaire		
fût	cylindrique ; tore à la base ; chapiteau octogonal au sommet avec statuaire				
croisillon	bois				
type	carrefour				
datation	XVIe	état	modifiée	Typologie	AV

## 3 iconographie



inscription		date	
blason			
écots, bubons, feuillages	gâbles, pinade		
statuaire	chaque face du chapiteau est ornée d'une niche abritant un saint : Sébastien, Antoine, Roch, Pierre, évêque, Anne, Catherine, Georges		

## 4 historique

histoire	Au village de Tours est une croix en pierre du XV e siècle, au fût couronné, en guise de chapiteau, d'un prisme hexagonal portant, sur chaque face, une figure de saint sous un gable accosté de pinades Thiollier p242
----------	--

plan terrier		cadastre napoléonien	C1/C2 1823
--------------	--	----------------------	------------

5 illustrations



6 références

LB  
Thiollier p242  
AD42 cadastre 1823  
clichésMB 2022

## 1 localisation

canton  commune  code   
lieu  précision   
nom

## 2 description

piédestal   
socle   
tablette   
matériaux   
géologie   
dé   
dimensions   
fût   
détails   
croisillon   
type   
datation  état  Typologie

## 3 iconographie




inscription  date   
blason   
écots, bubons, feuillages   
statuaire

## 4 historique

histoire

plan terrier  cadastre napoléonien

5 illustrations



6 références

AD42 cadastre 1823





## 1 localisation

canton	9 Renaison	commune	Crémeaux	code	Crm1
lieu	Chalissant	précision			
nom					

## 2 description

piédestal socle tablette	piédestal d'un degré maçonné socle monolithe pyramidal tablette monolithe chanfreinée	matériaux	pierre		
dé	cubique	géologie	granite		
fût	cylindrique	dimensions			
croisillon	section ronde statuaire	détails	la croix a du être repositionnée dans le socle : il manque une partie au dé monolithe à l'origine, elle semble avoir été cassée et restaurée : fût et socle plus récent		
type	carrefour				
datation	XVIe	état	restaurée	Typologie	G2

## 3 iconographie

inscription	titulus	date	
blason			
écots, bubons, feuillages			
statuaire	Christ et couronnement de la Vierge accompagnés de saint Jacques et un apôtre		

## 4 historique

histoire			
----------	--	--	--

plan terrier		cadastre napoléonien	F3 1823
--------------	--	----------------------	---------

5 illustrations



6 références

LB  
AD42 cadastre 1823  
clichésMB 2022

## 1 localisation

canton	9 Renaison	commune	Crémeaux	code	Crm2
lieu	Judas	précision			
nom					

## 2 description

piédestal socle tablette	piédestal et socle massifs maçonnés tablette monolithe pyramidale	matériaux	pierre		
dé		géologie	grès		
fût	tronconique à la base prismatique ?	dimensions			
croisillon	statuaire	détails	croix abîmée et restaurée : la base du fût devait être prismatique, elle semble lacunaire		
type	carrefour				
datation	XVIe	état	restaurée	Typologie	G2

## 3 iconographie




inscription	titulus	date	
blason			
écots, bubons, feuillages			
statuaire	Christ et couronnement de la Vierge accompagnés de saint Jacques et un apôtre		

## 4 historique

histoire	similaire à Cm1
----------	-----------------

plan terrier		cadastre napoléonien	C1 1823
--------------	--	----------------------	---------

5 illustrations



6 références

LB  
AD42 cadastre 1823  
clichésMB 2022

## 1 localisation

canton	9 Renaison	commune	Crémeaux	code	Crm3
lieu	Mivières	précision			
nom					

## 2 description

piédestal	socle maçonné tablette monolithe à cavets	matériaux	pierre/métal		
socle		géologie	granite		
tablette		dimensions	hauteur 3 m		
dé	cubique anneau octogonal orné de grandes accolades flamboyantes	détails			
fût	cylindrique				
croisillon	fer				
type	carrefour				
datation	XVIe	état	lacunaire	Typologie	G1

## 3 iconographie





inscription		date	
blason			
écots, bubons, feuillages			
statuaire			

## 4 historique

histoire			
----------	--	--	--

plan terrier		cadastre napoléonien	
--------------	--	----------------------	--

**5 illustrations**



**6 références**

LB  
AD42 : inventaire LB ; cliché 1942  
clichésMB 2023

## 1 localisation

canton	9 Renaison	commune	Crémeaux	code	Crm4
lieu	Prory	précision			
nom					

## 2 description

piédestal	piédestal de deux degrés maçonnés	matériaux	pierre		
socle	socle maçonné posé sur une tablette monolithe inversée	géologie	granite/calcaire		
tablette	tablette monolithe à cavets	dimensions			
dé	dé faces rectangulaires verticales cintrées en partie supérieure	détails			
fût	tronconique se terminant pas un double tore chapiteau gothique entre le fût et le croisillon				
croisillon	section ronde aux extrémités moulurées				
type	carrefour				
datation	XVIe	état	complexe	Typologie	AV

## 3 iconographie

inscription		date	
blason			
écots, bubons, feuillages			
statuaire	chapiteau à 8 faces, chacune étant garnies d'un personnage : saint Roch, saint Sébastien, sainte Madeleine, évêques		

## 4 historique

histoire			
----------	--	--	--

plan terrier		cadastre napoléonien	
--------------	--	----------------------	--

5 illustrations



6 références

LB  
clichésMB 2022



## 1 localisation

canton  commune  code   
lieu  précision   
nom

## 2 description

piédestal   
socle   
tablette   
matériaux   
géologie   
dimensions   
dé   
fût   
statuaire   
croisillon   
type   
datation  état  Typologie   
détails

## 3 iconographie

inscription  date   
blason   
écots, bubons, feuillages   
statuaire

## 4 historique

histoire

plan terrier  cadastre napoléonien

**5 illustrations**



**6 références**

LB  
AD42 cadastre 1823  
AD42 inventaire LB 1111VT66 ; diché 1937

## 1 localisation

canton	9 Renaison	commune	Crémeaux	code	Crm6
lieu	maugaray	précision	derrière une haie ; dans un terrain privé		
nom					

## 2 description

piédestal socle tablette		matériaux	pierre/métal			
		géologie	grès			
dé		dimensions				
fût	cylindrique ; base prismatique		détails	pas visible cachée par la végétation		
croisillon	fer					
type	carrefour					
datation	XVIIe	état	modifiée		Typologie	NR

## 3 iconographie

inscription		date	
blason			
écots, bubons, feuillages			
statuaire			

## 4 historique

histoire	sur le cliché GS : la base semble prismatique mais lors de la prospection une haie la dissimule complètement		
----------	--	--	--

plan terrier		cadastre napoléonien	F1 1823
--------------	--	----------------------	---------

**5 illustrations**



**6 références**

AD42 cadastre 1823  
clichésMB 2022 ; GS 2014

## 1 localisation

canton  commune  code   
lieu  précision   
nom

## 2 description

piédestal   
socle   
tablette   
matériaux   
géologie   
dimensions   
dé   
fût   
croisillon   
type   
datation  état  Typologie   
détails

## 3 iconographie

inscription  date   
blason   
écots, bubons, feuillages   
statuaire

## 4 historique

histoire

plan terrier  cadastre napoléonien

**5 illustrations**



**6 références**

AD42 cadastre 1823  
clichésMB 2022

## 1 localisation

canton	9 Renaison	commune	Juré	code	Jur1
lieu	Bouzon	précision			
nom					

## 2 description

piédestal	socle maçonné tablette monolithe chanfreinée	matériaux	pierre		
socle		géologie	grès		
tablette		dimensions			
dé	cubique surmonté d'une scotie ; inscription		détails	recouverte de lichen	
fût	cylindrique				
croisillon	omé statuaire manque la base				
type	carrefour				
datation	XVIe	état	restaurée	Typologie	G2

## 3 iconographie

inscription	inscription illisible	date	
blason			
écots, bubons, feuillages	écots au croisillon		
statuaire	Christ lacunaire Revers : ne semble pasy avoir eut de Vierge : bien abîmé		

## 4 historique

histoire			
----------	--	--	--

plan terrier		cadastre napoléonien	
--------------	--	----------------------	--

5 illustrations



6 références

LB  
clichésMB 2022



## 1 localisation

canton	9 Renaison	commune	Juré	code	Jur2
lieu	croix Saint-Just	précision			
nom	croix Saint-Just				

## 2 description

piédestal	piédestal de deux degrés, maçonné	matériaux	pierre		
socle	socle maçonné	géologie	granite		
tablette	tablette à cavets ; inscriptions	dimensions	croisillon : 1 m groupe : 40 cm		
dé	cubique ; écusson ; inscription	détails			
fût	octogonal				
croisillon	section ronde orné statuaire				
type	carrefour				
datation	XVIe	état	complexe	Typologie	G1

## 3 iconographie


inscription	tablette : route de Lyon MVCII	date	1502
blason	AMGP : ave Maria Gratia plena		
écots, bubons, feuillages			
statuaire	La Pietà s'insère étroitement en 2 corps regroupés sur eux-mêmes pour offrir un débordement aussi réduit que possible, et éviter de rompre la ligne harmonieuse du croisillon. La tête de la Vierge est penchée sur le côté.		

## 4 historique

histoire	Située autrefois au bord du chemin de Saint-Just et fut sauvée par M. Demure une autre croix ornée de sculptures se voit sur un mamelon, à l'ouest, proche de la route de Saint-Just-en-Chevalet (thiollier p244)
----------	---

plan terrier		cadastre napoléonien	B2 1823
--------------	--	----------------------	---------

5 illustrations



6 références

LB  
AD42 cadastre 1823  
Thiollier p. 244  
clichésMB 2022

## 1 localisation

canton  commune  code   
lieu  précision   
nom

## 2 description

piédestal socle tablette   
matériaux   
géologie   
dimensions   
détails   
dé   
fût   
croisillon   
type   
datation  état  Typologie

## 3 iconographie

inscription  date   
blason   
écots, bubons, feuillages   
statuaire

## 4 historique

histoire

plan terrier  cadastre napoléonien

**5 illustrations**



**6 références**

clichésMB 2022

## 1 localisation

canton	9 Renaison	commune	Juré	code	Jur4
lieu	bourg	précision			
nom					

## 2 description

piédestal	piédestal maçonné de deux degrés socle maçonné tablette monolithe à cavets	matériaux	pierre		
socle		géologie	granite		
tablette		dimensions			
dé	octogonal ; date	détails			
fût	octogonal ; tore à la base et au sommet chapiteau				
croisillon	octogonal statuaire				
type	carrefour				
datation	XVIIe	état	conservée	Typologie	I

## 3 iconographie

inscription	titulus	date	1698
blason			
écots, bubons, feuillages	rosace aux extrémités du croisillon		
statuaire	Christ et Vierge		

## 4 historique

histoire			
----------	--	--	--

plan terrier		cadastre napoléonien	
--------------	--	----------------------	--

5 illustrations



6 références

clichésMB 2022

## 1 localisation

canton  commune  code   
lieu  précision   
nom

## 2 description

piédestal   
socle   
tablette   
matériaux   
géologie   
dimensions   
dé   
fût   
croisillon   
type   
détails   
datation  état  Typologie

## 3 iconographie

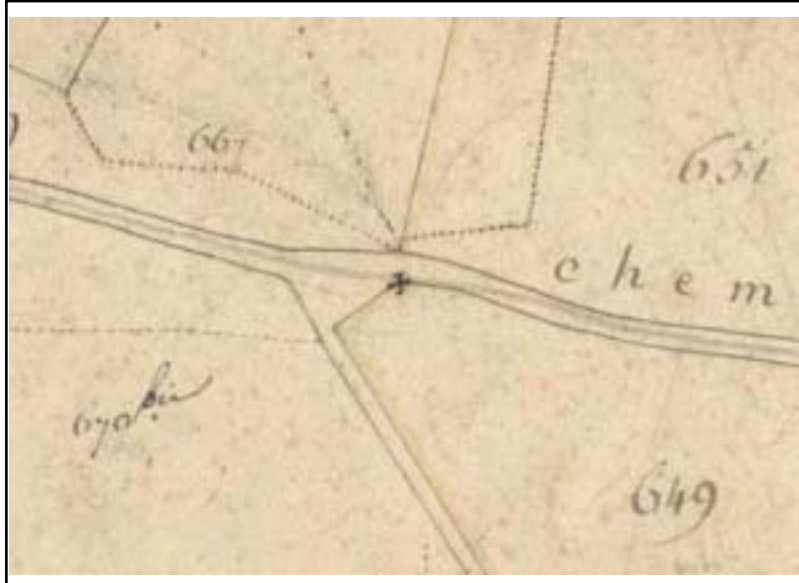
inscription  date   
blason   
écots, bubons, feuillages   
statuaire

## 4 historique

histoire

plan terrier  cadastre napoléonien

5 illustrations



6 références

AD42 cadastre 1823



## 1 localisation

canton	9 Renaison	commune	Juré	code	Jur6
lieu	bourg	précision	près de l'église		
nom					

## 2 description

piédestal		matériaux			
socle		géologie			
tablette		dimensions			
dé		détails			
fût					
croisillon					
type	place				
datation	XVIIe	état	disparue	Typologie	NR

## 3 iconographie






inscription		date	1597
blason			
écots, bubons, feuillages			
statuaire			

## 4 historique

histoire	Après de l'église est une croix de 1597 Thiollier p. 244
----------	---

plan terrier		cadastre napoléonien	
--------------	--	----------------------	--

**5 illustrations**



**6 références**

Thiollier p. 244

## 1 localisation

canton	9 Renaison	commune	Noally	code	Noy1
lieu	croix Maillet	précision			
nom	croix Maillée				

## 2 description

piédestal	socle maçonné tablette monolithe moulurée ; inscription	matériaux	pierre		
socle		géologie	calcaire		
tablette		dimensions			
dé	faces rectangulaires verticales cintrées en partie supérieure	détails			
fût	tronconique ; section octogonale astragale octogonal au sommet				
croisillon	section octogonale				
type	carrefour				
datation	XVIIIe	état	conservée	Typologie	I

## 3 iconographie

inscription	socle : Rétablie par plusieurs des habitants des hameaux voisins tablette : limite de départements Noally Loire/Melay Saône-et-Loire	date	1790
blason			
écots, bubons, feuillages			
statuaire			

## 4 historique

histoire	L'assemblée constituante crée le département le 26 février 1790. À cette époque, la France est divisée en 83 départements et environ 20 villes La croix matérialise la limite entre la Loire et la Saône-et-Loire Elle est représentée sur les cadastres de Noally (42) et Melay (71)
----------	---

plan terrier		cadastre napoléonien	section H XIXe Melay (71) section D6 Noally 1826
--------------	--	----------------------	---

5 illustrations



6 références

AD42 cadastre Noally 1826  
AD71 cadastre Melay XIXe  
Clichés 2022 JEF

## 1 localisation

canton	9 Renaison	commune	Saint-André-d'Apchon	code	SAA
lieu	bourg	précision	route la cote roannaise (D8) x route de la baude		
nom					

## 2 description

piédestal	socle maçonné tablette monolithe moulurée	matériaux	pierre		
socle		géologie	calcaire		
tablette		dimensions			
dé	cubique façonné		détails		
fût					
croisillon	statuaire orné octogonal				
type	carrefour				
datation	XVIe	état	conservée	Typologie	AV

## 3 iconographie


inscription	titulus	date	
blason			
écots, bubons, feuillages	décor floral aux extrémités du croisillon		
statuaire	Christ		

## 4 historique

histoire			
----------	--	--	--

plan terrier		cadastre napoléonien	
--------------	--	----------------------	--

**5 illustrations**



**6 références**

LB  
clichésMB 2022

## 1 localisation

canton	9 Renaison	commune	Saint-André-d'Apchon	code	SAA1
lieu	bourg	précision	route de Saint-Alban x route de la baude		
nom					

## 2 description

piédestal	pierre des morts sur le devant socle maçonné tablette monolithe chanfreinée	matériaux	pierre		
socle		géologie	grès		
tablette		dimensions			
dé	cubique		détails		
fût	tronconique ; tore à la base ; chapiteau au sommet				
croisillon	statuaire orné				
type	carrefour				
datation	XVIIe	état	conservée	Typologie	H1

## 3 iconographie

inscription	titulus	date	
blason			
écots, bubons, feuillages	feuillages aux extrémités du croisillon chapiteau corinthien		
statuaire	Christ et Vierge		

## 4 historique

histoire			
----------	--	--	--

plan terrier		cadastre napoléonien	B1 1827
--------------	--	----------------------	---------

5 illustrations



6 références

LB  
AD42 cadastre 1827  
clichésMB 2022



## 1 localisation

canton	9 Renaison	commune	Saint-André-d'Apchon	code	SAA3
lieu	bourg	précision	place publique		
nom					

## 2 description

piédestal		matériaux			
socle		géologie			
tablette		dimensions			
dé		détails			
fût					
croisillon					
type	place				
datation	XVIIe	état	remplacée	Typologie	NR

## 3 iconographie







inscription		date	
blason			
écots, bubons, feuillages			
statuaire			

## 4 historique

histoire	<p>Il y avait, il y a quinze ans environ, sur cette place, à l'emplacement de la fontaine, une croix remarquable paraissant remonter au XVIIe ou même au XVIe siècle. Le piédestal était couronné de larges feuilles d'acanthé formant comiche et la base de l'arbre était ornée d'un nœud sculpté in thiollier p232 remplacée par une lave de volvic</p>
----------	---

plan terrier		cadastre napoléonien	B1 1827
--------------	--	----------------------	---------

**5 illustrations**



**6 références**

thiollier p232  
AD42 cadastre 1827

## 1 localisation

canton	9 Renaison	commune	Saint-Just-en-Chevalet	code	SJC1
lieu	Fontieure	précision	chemin de Fontieure à la D45, côté gauche en allant à Crémeaux		
nom					

## 2 description

piédestal	plantée sur un rocher	matériaux	pierre/métal		
socle		géologie	granite		
tablette		dimensions			
dé	cubique gorge entre le dé et le fût		monolithe à l'origine		
fût	tronconique				
croisillon	fer				
type	carrefour				
datation	XVIe	état	modifiée	Typologie	G2

## 3 iconographie


inscription		date	
blason			
écots, bubons, feuillages			
statuaire	Christ et couronnement de la Vierge		

## 4 historique

histoire	se situe sur le chemin de saint-just à Juré le croisillon a disparu depuis LB
----------	--

plan terrier		cadastre napoléonien	A3 1823
--------------	--	----------------------	---------

**5 illustrations**



**6 références**

LB  
AD42 cadastre 1823  
clichésMB 2022

## 1 localisation

canton	9 Renaison	commune	Saint-Just-en-Chevalet	code	SJC2
lieu	bourg	précision	mur d'une maison		
nom					

## 2 description

piédestal		matériaux	pierre		
socle		géologie	grès		
tablette		dimensions			
dé		détails			
fût					
croisillon					
type	bourg				
datation	XVIIe	état	disparue	Typologie	NR

## 3 iconographie






inscription		date	
blason			
écots, bubons, feuillages			
statuaire	Vierge		

## 4 historique

histoire	Disparue depuis LB
----------	--------------------

plan terrier		cadastre napoléonien	
--------------	--	----------------------	--

**5 illustrations**



**6 références**

LB

A large, empty rectangular box with a black border, intended for the references.

## 1 localisation

canton	9 Renaison	commune	Saint-Just-en-Chevalet	code	SJC3
lieu	Labouré	précision			
nom					

## 2 description

piédestal	base : 2 blocs e pierre épais	matériaux	pierre		
socle		géologie	granite		
tablette		dimensions	2 m		
dé	faces rectangulaires verticales cintrées en partie supérieure ; statuaire	détails			
fût	tronconique				
croisillon	section ronde				
type	carrefour				
datation	XVIIe	état	conservée	Typologie	AV

## 3 iconographie



inscription		date	
blason			
écots, bubons, feuillages			
statuaire	personnage en buste		

## 4 historique

histoire			
----------	--	--	--

plan terrier		cadastre napoléonien	
--------------	--	----------------------	--

**5 illustrations**



**6 références**

AD42 inventaire LB 1111VT217  
clichésMB 2023



## 1 localisation

canton	9 Renaison	commune	Saint-Marcel-d'Urfé	code	SMU1
lieu	La Vaillette	précision	à l'ouest du bourg		
nom					

## 2 description

piédestal		matériaux	pierre			
socle		géologie	granite			
tablette		dimensions	H 1.2 m			
dé						
fût						
croisillon						
type	carrefour					
datation	XVe	état	disparue		Typologie	A16

détails  
grosse boule pierre sur laquelle reposait un losange de granite sculpté en relief d'une croix

## 3 iconographie




inscription		date	
blason			
écots, bubons, feuillages			
statuaire			

## 4 historique

histoire	<p>La localisation reste imprécise car le lieu La Vaillette n'existe pas ni sur le cadastre de 1823, ni sur l'actuel. Elle a été détruite en 1947 par le père d'une fillette décédée après avoir grimpé sur la boule et avoir renversé la croix sur elle.</p>
----------	---

plan terrier		cadastre napoléonien	
--------------	--	----------------------	--

5 illustrations



6 références

LB  
cliché 1938  
AD42 inventaire LB 1111VT224

## 1 localisation

canton	9 Renaison	commune	Saint-Marcel-d'Urfé	code	SMU2
lieu	bourg	précision	près de l'église ; croix du cimetière		
nom					

## 2 description

piédestal		matériaux			
socle		géologie			
tablette		dimensions			
dé		détails			
fût					
croisillon					
type	cimetière				
datation	XVIe	état	disparue	Typologie	NR

## 3 iconographie







inscription		date	
blason			
écots, bubons, feuillages			
statuaire			

## 4 historique

histoire	Près de l'église est une croix du XVI e siècle, portant à mi-fût une petite console thiollier p245
----------	--

plan terrier		cadastre napoléonien	A3 1823
--------------	--	----------------------	---------

**5 illustrations**



**6 références**

thiollier p245  
AD42 cadastre 1823

## 1 localisation

canton	9 Renaison	commune	Saint-Marcel-d'Urfé	code	SMU3
lieu		précision	limite champoly/SMU/SRU		
nom					

## 2 description

piédestal		matériaux			
socle		géologie			
tablette		dimensions			
dé		détails			
fût					
croisillon					
type	limites				
datation	ND	état	disparue	Typologie	NR

## 3 iconographie


inscription		date	
blason			
écots, bubons, feuillages			
statuaire			

## 4 historique

histoire			
----------	--	--	--

plan terrier		cadastre napoléonien	B2 1823 SRU/C1 1823 SMU
--------------	--	----------------------	-------------------------

5 illustrations



6 références

AD42 cadastre 1823

## 1 localisation

canton  commune  code   
lieu  précision   
nom

## 2 description

piédestal   
socle   
tablette   
matériaux   
géologie   
dimensions   
détails   
dé   
fût   
croisillon   
type   
datation  état  Typologie

## 3 iconographie

inscription  date   
blason   
écots, bubons, feuillages   
statuaire

## 4 historique

histoire

plan terrier  cadastre napoléonien

5 illustrations



6 références

AD42 cadastre 1823  
clichésMB 2022



## 1 localisation

canton	9 Renaison	commune	Saint-Marcel-d'Urfé	code	SMU5
lieu	lesbellets	précision	montée desbelletsx route de la croix garrot		
nom	croix garrot				

## 2 description

piédestal	piédestal d'un degré socle maçonné tablette monolithe à cavets	matériaux	pierre			
socle		géologie	grès			
tablette		dimensions				
dé						
fût	tronconique ; base prismatique		détails			
croisillon	refait					
type	carrefour					
datation	XVIe	état	modifiée		Typologie	G1 ?

## 3 iconographie

inscription		date	
blason			
écots, bubons, feuillages			
statuaire			

## 4 historique

histoire	le croisillon a probablement été refait la base prismatique et le fût très haut la datent du XVIe
----------	--

plan terrier		cadastre napoléonien	C1 1823
--------------	--	----------------------	---------

**5 illustrations**



**6 références**

AD42 cadastre 1823  
clichésMB 2022

## 1 localisation

canton	9 Renaison	commune	Saint-Martin-d'Estréaux	code	SME1
lieu	Croix de Presle	précision			
nom	Croix de Presle				

## 2 description

piédestal	socle : bloc de pierre sphérique	matériaux	pierre/métal		
socle		géologie	grès		
tablette		dimensions			
dé			détails		
fût	octogonal fuseaux à la base				
croisillon	fer				
type	carrefour				
datation	XVIIIe	état	modifiée	Typologie	I

## 3 iconographie

inscription		date	
blason			
écots, bubons, feuillages			
statuaire			

## 4 historique

histoire			
----------	--	--	--

plan terrier		cadastre napoléonien	
--------------	--	----------------------	--

**5 illustrations**



**6 références**

clichés2022 MB



## 1 localisation

canton	<input type="text" value="9 Renaison"/>	commune	<input type="text" value="Saint-Maurice-sur-Loire"/>	code	<input type="text" value="SML1"/>
lieu	<input type="text" value="Chantois"/>	précision	<input type="text" value="en face Joeuvres, au-dessus du moulin Chantois"/>		
nom	<input type="text"/>				

## 2 description

piédestal socle tablette	<input type="text"/>	matériaux	<input type="text"/>		
dé	<input type="text"/>	géologie	<input type="text"/>		
fût	<input type="text"/>	dimensions	<input type="text"/>		
croisillon	<input type="text"/>	détails	<input type="text"/>		
type	<input type="text" value="sommet"/>				
datation	<input type="text" value="ND"/>	état	<input type="text" value="disparue"/>	Typologie	<input type="text" value="B"/>

## 3 iconographie






inscription	<input type="text"/>	date	<input type="text"/>
blason	<input type="text"/>		
écots, bubons, feuillages	<input type="text"/>		
statuaire	<input type="text"/>		

## 4 historique

histoire	<input type="text" value="sur la carte de Guérault du Pas, elle est au sud du bourg, en face Joeuvres"/>
----------	--

plan terrier	<input type="text"/>	cadastre napoléonien	<input type="text"/>
--------------	----------------------	----------------------	----------------------

**5 illustrations**



**6 références**

Médiathèque Roanne : Cartes, plans et vues des digues que le roi a fait construire sur la Loire en Forez ; Veüe de St Maurice sur la Loire dans les montagnes du bas Forez du costé du bas de la Rivière pendant les basses Eaux, 1714 ; GUEROULT DU PAS, Pierre-Jacob (1654-1740) ; MS227

## 1 localisation

canton	9 Renaison	commune	Saint-Priest-la-Prugne	code	SPP1
lieu	bourg	précision	près de l'église		
nom					

## 2 description

piédestal	piédestal, socle et tablette refait bloc de granit pyramidal sur la tablette	matériaux	pierre	
socle		géologie	granite/grès	
tablette		dimensions		
dé	cubique aux angles à cavets		détails	
fût	tronconique ; tore à la base			
croisillon	statuaire			
type	place			
datation	XVIe	état	modifiée	
		Typologie	G1	

## 3 iconographie



inscription	titulus	date	
blason			
écots, bubons, feuillages			
statuaire	Christ ; Vierge		

## 4 historique

histoire	croix du XVIe dont il ne subsiste que le croisillon le fût et le dé : XVIIe le reste XIXe
----------	---

plan terrier		cadastre napoléonien	
--------------	--	----------------------	--

5 illustrations



6 références

CP 1910 collection privée  
clichésMB 2022



## 1 localisation

canton	9 Renaison	commune	Saint-Romain-d'Urfé	code	SRU1
lieu	Les Barges	précision			
nom					

## 2 description

piédestal socle tablette	piédestal, socle tablette double	matériaux	pierre		
dé	faces rectangulaires verticales cintrées en partie supérieure	géologie	granite		
fût	tronconique	dimensions			
croisillon	omé statuaire	détails			
type	carrefour				
datation	XVIe	état	réparée	Typologie	G2

## 3 iconographie

inscription	titulus	date	
blason			
écots, bubons, feuillages	feuillage aux extrémités du croisillon		
statuaire	Christ et Vierge sur console		

## 4 historique

histoire	démontée et cachée à la Révolution, elle a été remontée et rehaussée au XIXe (renseignement local) La Vierge a été cassée, elle est légèrement décollée du croisillon
----------	--

plan terrier		cadastre napoléonien	C4 1823
--------------	--	----------------------	---------

5 illustrations



6 références

AD42 cadastre 1823  
clichésMB 2022

## 1 localisation

canton	9 Renaison	commune	Saint-Romain-d'Urfé	code	SRU2
lieu	La Bombardé	précision			
nom					

## 2 description

piédestal	piédestal, socle et tablette monolithe	matériaux	pierre		
socle		géologie	granite		
tablette		dimensions			
dé					
fût					
croisillon					
type	carrefour				
datation	XVIIIe	état	conservée	Typologie	A17

## 3 iconographie

inscription	STE MAR ; titulus	date	1765
blason			
écots, bubons, feuillages	avers : soleil revers : coeur		
statuaire	avers : Christ et au-dessous une Vierge à l'enfant		

## 4 historique

histoire	congrégation du Sacré Coeur ?		
----------	-------------------------------	--	--

plan terrier		cadastre napoléonien	
--------------	--	----------------------	--

5 illustrations



6 références

AD42 inventaire LB 1111VT47  
clichésMB 2023

## 1 localisation

canton	9 Renaison	commune	Saint-Romain-la-Motte	code	SRM1
lieu	Mareuil	précision			
nom					

## 2 description

piédestal	piédestal d'un degré avec inscriptions socle maçonné tablette monolithe chanfreinée avec inscriptions	matériaux	pierre/métal		
socle		géologie	calcaire		
tablette		dimensions	fût : 1,55 m		
dé					
fût	quadrangulaire ; décor surmonté d'une boule de pierre	détails			
croisillon	en fer				
type	carrefour				
datation	XVIIIe	état	déplacée	Typologie	A9

## 3 iconographie



inscription	Cette croix plantée à Roanne l' an MDCC LIX dans la place des Capucins a été transférée l'an MDCCLXXII par noble Claude Marie Ponction conseiller honoraire au bailliage de Roanne et ancien	date	1759
blason			
écots, bubons, feuillages	cartouche sur le fût		
statuaire			

## 4 historique

histoire	anciennement place des Capucins, transportée à Mareuil, Saint-Romain-la-Motte en 1772 On voit à Marolles, une intéressante croix à fût quadrangulaire orné de cartouches alternativement ronds et carrés avec cette inscription : Cette croix plantée à Roanne l'an MDCC LIX dans la place des Capucins a été transférée l'an MDCCLXXII par noble Claude Marie Ponction conseiller honoraire au bailliage de Roanne et ancien maire socle : croix de Mareuil restaurée par ... L'Orme, 1870
----------	---

plan terrier		cadastre napoléonien	
--------------	--	----------------------	--

**5 illustrations**



**6 références**

LB/Thiollier p239  
clichés 2022 JEF

## 1 localisation

canton	9 Renaison	commune	Saint-Romain-la-Motte	code	SRM2
lieu	rue de la croix repart	précision	carrefour D18 x rue de la croix repart		
nom	croix repart				

## 2 description

piédestal	socle maçonné tablette monolithe épaisse chanfreinée	matériaux	pierre/métal		
socle		géologie	grès		
tablette		dimensions			
dé	cubique	détails			
fût	cassé base prismatique				
croisillon	en fer				
type	carrefour				
datation	XVIIe	état	modifiée	Typologie	G1

## 3 iconographie

inscription		date	
blason			
écots, bubons, feuillages			
statuaire			

## 4 historique

histoire	
----------	--

plan terrier		cadastre napoléonien	D1 1827
--------------	--	----------------------	---------

**5 illustrations**



**6 références**

AD42 cadastre 1827  
clichésJEF 2022



## 1 localisation

canton	9 Renaison	commune	Saint-Romain-la-Motte	code	SRM3
lieu	chemin du vernay	précision	carrefour chemin du vernay x route de la croix rampart ; pas loin de la D39		
nom					

## 2 description

piédestal	socle maçonné en briques tablette monolithe moulurée	matériaux	pierre/métal		
socle		géologie	calcaire		
tablette		dimensions			
dé	faces rectangulaires verticales cintrées en partie supérieure	détails	fût et dé monolithes		
fût	tronconique ; section octogonale ; astragale octogonal au sommet				
croisillon	en fer				
type	carrefour				
datation	XVIIIe	état	modifiée	Typologie	I

## 3 iconographie

inscription		date	
blason			
écots, bubons, feuillages			
statuaire			

## 4 historique

histoire	socle et croisillon remplacés
----------	-------------------------------

plan terrier		cadastre napoléonien	
--------------	--	----------------------	--

**5 illustrations**



**6 références**

clichés2022 JEF

## 1 localisation

canton	9 Renaison	commune	Tuillière (La)	code	Tui1
lieu	Oblette	précision	encastré dans un mur		
nom					

## 2 description

piédestal		matériaux	pierre		
socle		géologie	granite		
tablette		dimensions	croisillon 1 m d'envergure		
dé		détails			
fût					
croisillon	coupe octogonale statuaire orné				
type	carrefour				
datation	XVIe	état	disparue	Typologie	G2 ?

## 3 iconographie





inscription		date	
blason			
écots, bubons, feuillages	feuillage aux extrémités		
statuaire	couronnement de la Vierge		

## 4 historique

histoire	les maisons ont été restaurées, le croisillon semble avoir disparu Sur le cadastre de 1823, la croix d'Oblette est plus à l'est
----------	--

plan terrier		cadastre napoléonien	D4 1823
--------------	--	----------------------	---------

5 illustrations



6 références

LB  
AD42 cadastre 1823  
AD42 inventaire LB 1111VT280

## 1 localisation

canton	9 Renaison	commune	Urbise	code	Urb1
lieu	bourg	précision	devant l'église		
nom					

## 2 description

piédestal	piédestal de deux degrés maçoné socle et tablette monolithes	matériaux	pierre		
socle		géologie	calcaire		
tablette		dimensions			
dé	cubique à cavets		détails		
fût	octogonal astragal au sommet				
croisillon	octogonal décor				
type	place				
datation	XVIIe	état	conservée	Typologie	I

## 3 iconographie

inscription		date	
blason			
écots, bubons, feuillages	rosaces aux extrémités du croisillon		
statuaire			

## 4 historique

histoire			
----------	--	--	--

plan terrier		cadastre napoléonien	
--------------	--	----------------------	--

5 illustrations



6 références

CP collection privée  
clichés2022 MB

## 1 localisation

canton  commune  code   
lieu  précision   
nom

## 2 description

piédestal   
socle  
tablette  
matériaux   
géologie   
dimensions   
dé   
fût   
croisillon   
type   
datation  état  Typologie   
détails

## 3 iconographie


inscription  date   
blason   
écots, bubons, feuillages   
statuaire

## 4 historique

histoire

plan terrier  cadastre napoléonien

**5 illustrations**



**6 références**

clichésMB 2022



## 1 localisation

canton	9 Renaison	commune	Vivans	code	Vvs1
lieu	bourg	précision	prés de l'église		
nom					

## 2 description

piédestal	petit piédestal d'un degré socle maçonné tablette monolithe épaisse chanfreinée	matériaux	pierre		
socle		géologie	calcaire		
tablette		dimensions			
dé	faces rectangulaires verticales cintrées en partie supérieure	détails	fût et dé monolithes		
fût	tronconique ; section octogonale ; astragale octogonale au sommet				
croisillon	section octogonale				
type	place				
datation	XVIIIe	état	restaurée	Typologie	I

## 3 iconographie



inscription		date	
blason			
écots, bubons, feuillages			
statuaire			

## 4 historique

histoire	croisillon refait, semble plus récent
----------	---------------------------------------

plan terrier		cadastre napoléonien	
--------------	--	----------------------	--

**5 illustrations**



**6 références**

clichés2022 JEF



## 1 localisation

canton  commune  code   
lieu  précision   
nom

## 2 description

piédestal   
socle   
tablette

matériaux   
géologie

dé   
fût   
croisillon   
type

dimensions

détails

datation  état  Typologie

## 3 iconographie

inscription  date

blason

écots, bubons, feuillages

statuaire

## 4 historique

histoire

plan terrier  cadastre napoléonien

**5 illustrations**



**6 références**

clichés2022 JEF

## 1 localisation

canton	9 Renaison	commune	Vivans	code	Vvs3
lieu	La Curée	précision	carrefour Nobile x château de la curée		
nom					

## 2 description

piédestal	piédestal à double moulure (2 tablettes inversées?) socle monolithe tablette monolithe moulurée	matériaux	pierre		
socle		géologie	calcaire		
tablette			dimensions		
dé	dé cubique surmonté d'un liseré et orné de fuseaux aux angles	détails	fût et dé monolithes dé altéré		
fût	tronconique ; section octogonale ; astragale octogonal au sommet				
croisillon	section octogonale décor				
type	carrefour				
datation	XVIIIe	état	conservée	Typologie	I2

## 3 iconographie

inscription		date	
blason			
écots, bubons, feuillages	rosace aux extrémités du croisillon		
statuaire			

## 4 historique

histoire			
----------	--	--	--

plan terrier		cadastre napoléonien	A3 1831
--------------	--	----------------------	---------

**5 illustrations**



**6 références**

AD42 cadastre 1831  
clichés2022 JEF

## 1 localisation

canton	9 Renaison	commune	Vivans	code	Vvs4
lieu	Corée	précision			
nom					

## 2 description

piédestal	piédestal double mouluration socle monolithe tablette monolithe moulurée	matériaux	pierre		
socle		géologie	calcaire		
tablette		dimensions			
dé	cubique surmonté d'un liseré et orné de fuseaux aux angles		détails	fût et dé monolithes	
fût	tronconique ; section octogonale ; astragale octogonal au sommet				
croisillon	section octogonale base : dé cubique surmonté d'un liseré et orné de fuseaux aux angles décor				
type	carrefour				
datation	XVIIIe	état	conservée	Typologie	I2

## 3 iconographie

inscription		date	
blason			
écots, bubons, feuillages	croisillon : rosace aux extrémités ; ostensor au centre		
statuaire			

## 4 historique

histoire	comparatif avec croix de Bourgogne (base pop) : XVIIIe
----------	--

plan terrier		cadastre napoléonien	
--------------	--	----------------------	--

5 illustrations



6 références

clichés2022 JEF



## 1 localisation

canton	9 Renaison	commune	Vivans	code	Vvs5
lieu	Borde	précision	carrefour D35 x domaine Borde		
nom					

## 2 description

piédestal	socle monolithe tablette monolithe moulurée	matériaux	pierre		
socle		géologie	calcaire		
tablette		dimensions			
dé	cubique surmonté d'un liseré		détails		
fût	tronconique ; section octogonale ; astragale octogonal au sommet ; base faces rectangulaires verticales cintrées en partie supérieure				
croisillon	section octogonale base : dé cubique surmonté d'un liseré décor				
type	carrefour				
datation	XVIIIe	état	restaurée	Typologie	I

## 3 iconographie

inscription		date	
blason			
écots, bubons, feuillages	croisillon : rosace aux extrémités		
statuaire			

## 4 historique

histoire	probablement similaire à Vvs3 et Vvs4 mais, refaite en 1870 avec modifications : date sur le socle qui semble plus récent
----------	---

plan terrier		cadastre napoléonien	
--------------	--	----------------------	--

**5 illustrations**



**6 références**

clichés2022 JEF